

LOKALITET ISTRAŽNO EKSPLOATACIONI PROSTOR
" KURILO" – BIJELO POLJE

GRANICE PODRUČJA USLOVNA

PARCELACIJA I PREPARCELACIJA

Koncedent : Vlada Crne Gore

**Nadležni orgran: Ministarstvo ekonomije - JU Zavod za geološka
istraživanja- Podgorica**

Izrada geodet.elaborata: Etalon Geo Office d.o.o. Podgorica

Bijelo Polje, jul, 2019god

Tehnički izvještaj

Na osnovu zahtjeva JU Zavod za geološka istraživanja – Podgorica, u skladu sa Uredbom o povjeravanju dijela poslova iz nadležnosti Ministarstva ekonomije JU Zavod za geološka istraživanja („Sl.list CG“ br. 16/18 i 83/18), a za potrebe izrade koncesionog akta za ležište tehničko građevinskog kamena " Kurilo" – Bijelo Polje obratio se sa zahtjevom da se izvrši identifikacija prostora za istražno eksploataciono ležište.

Lokalitet je šire definisan prostorno urbanističkom planskom dokumentacijom- prostorno urbanističkim planom Opštine Bijelo Polje I nakon izvršenih istraških radova definisan je u utvrđenim koordinatama državnog koordinatnog sistema (DKS), I prikazan na katstrskom planu kat.opštine Boljanina Čime je utvrđena površina područja koncesije i obim područja.

Na priloženim skicama prikazan je


- 1) Područje koncesije sa naznačenim vlasnicima u trenutku izrade ovog elaborata,
- 2) Područje koncesije na topografskoj karti 1:25000.
- 3) Područje koncesije na katstrskom planu kat.opštine Boljanina sa koordinatama graničnih tačaka .

Područje se nalazi na području katstarske opštine Boljanina, koja je u fazi izlaganja katstra nepokretnosti i obuhvata katastarske parcele br.:

Dio KP 239 u površini 50570 upisane u privremenom List nepokretnosti 295 KO Boljanina.

KP 224 upisane u privremenom List nepokretnosti 295 KO Boljanina.

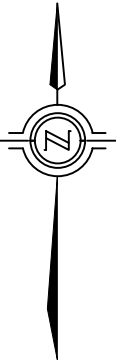
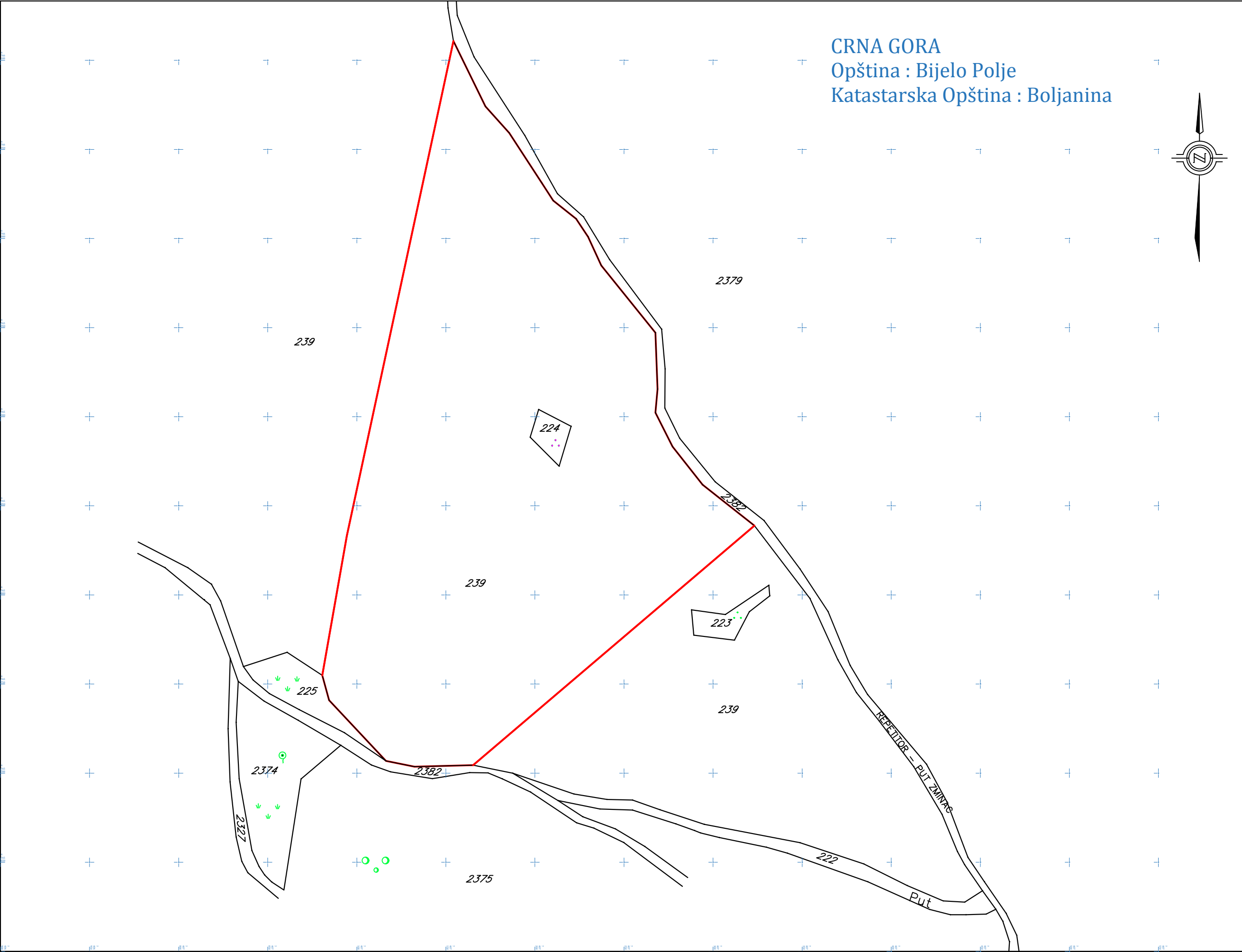
PARAMETRI PODRUČJA KONCESIJE: POVRŠINA: 5ha89a70,59m² OBIM : 1012,66 m.




KOORDINATE GRANIČNIH TAČKA PODRUČJA KONCESIJE

1,7407294.11,4765861.84
2,7407277.27,4765883.24
3,7407267.67,4765902.28
4,7407268.79,4765915.48
5,7407267.67,4765947.16
6,7407237.27,4765984.84
7,7407229.83,4766000.92
8,7407223.11,4766011.08
9,7407210.23,4766021.32
10,7407203.75,4766031.40
11,7407185.59,4766059.24
12,7407172.23,4766074.12
13,7407154.23,4766110.84
14,7407094.45,4765833.17
15,7407080.65,4765754.88
16,7407084.49,4765740.96
17,7407116.39,4765706.90
18,7407132.35,4765703.62
19,7407165.29,4765704.50
20,7407323.19,4765838.88
21,7407294.11,4765861.84

Geodetska organizacija:
 Etalon Geo office doo Podgorica
 Spec.sci.geodezije: Dušan Damjanović

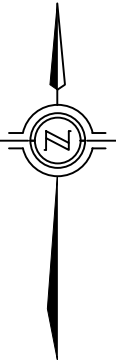


LOKALITET KONCESIJE: "Kurilo" - Bijelo Polje
PROSTORNO -PLANSKA DOKUMENTACIJA: PROSTORNO URBANISTIČKI PLAN OPŠTINE BIJELO POLJE
PARAMETRI PODRUČJA KONCESIJE: POVRŠINA: 5 89 70.59 m ² OBIM : 1012.66 m.
KOORDINATE GRANIČNIH TAČAKA PODRUČJA KONCESIJE <div>1,7407294.11,4765861.84 2,7407277.27,4765883.24 3,7407267.67,4765902.28 4,7407268.79,4765915.48 5,7407267.67,4765947.16 6,7407237.27,4765984.84 7,7407229.83,4766000.92 8,7407223.11,4766011.08 9,7407210.23,4766021.32 10,7407203.75,4766031.40 11,7407185.59,4766059.24 12,7407172.23,4766074.12 13,7407154.23,4766110.84 14,7407094.45,4765833.17 15,7407080.65,4765754.88 16,7407084.49,4765740.96 17,7407116.39,4765706.90 18,7407132.35,4765703.62 19,7407165.29,4765704.50 20,7407323.19,4765838.88 21,7407294.11,4765861.84</div>



LOKALITET KONCESIJE: "Kurilo" - Bijelo Polje
PROSTORNO -PLANSKA DOKUMENTACIJA: PROSTORNO URBANISTIČKI PLAN OPŠTINE BIJELO POLJE
PARAMETRI PODRUČJA KONCESIJE: POVRŠINA: 5 89 70.59 m ² OBIM : 1012.66 m.
<div>KOORDINATE GRANIČNIH TAČAKA PODRUČJA KONCESIJE</div> <div><div>1,7407294.11,4765861.84</div><div>2,7407277.27,4765883.24</div><div>3,7407267.67,4765902.28</div><div>4,7407268.79,4765915.48</div><div>5,7407267.67,4765947.16</div><div>6,7407237.27,4765984.84</div><div>7,7407229.83,4766000.92</div><div>8,7407223.11,4766011.08</div><div>9,7407210.23,4766021.32</div><div>10,7407203.75,4766031.40</div><div>11,7407185.59,4766059.24</div><div>12,7407172.23,4766074.12</div><div>13,7407154.23,4766110.84</div><div>14,7407094.45,4765833.17</div><div>15,7407080.65,4765754.88</div><div>16,7407084.49,4765740.96</div><div>17,7407116.39,4765706.90</div><div>18,7407132.35,4765703.62</div><div>19,7407165.29,4765704.50</div><div>20,7407323.19,4765838.88</div><div>21,7407294.11,4765861.84</div></div>

CRNA GORA
Opština : Bijelo Polje
Katastarska Opština : Boljanina



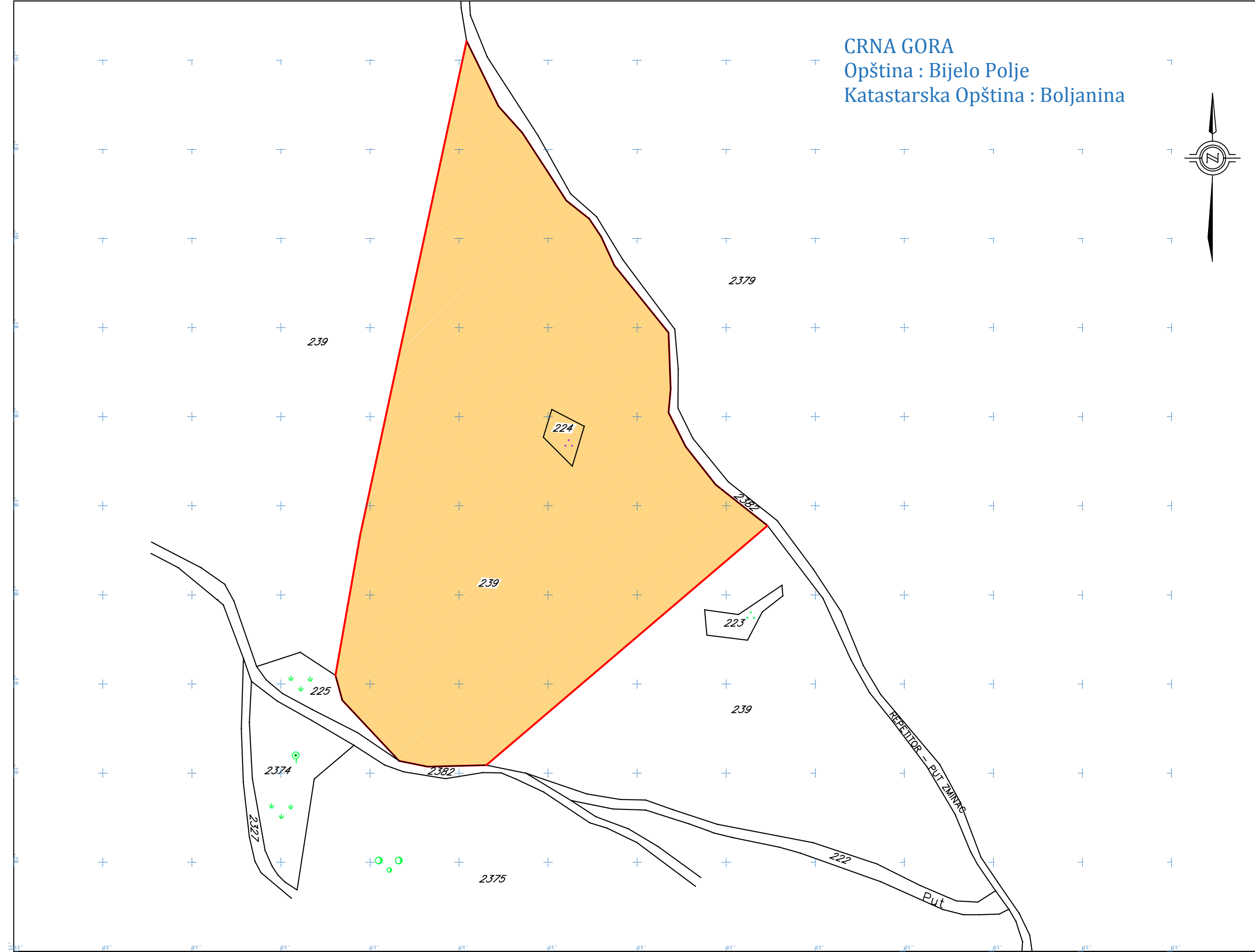
LOKALITET KONCESIJE:
"Kurilo" - Bijelo Polje

PROSTORNO -PLANSKA
DOKUMENTACIJA:
PROSTORNO URBANISTIČKI PLAN
OPŠTINE BIJELO POLJE

PARAMETRI PODRUČJA
KONCESIJE:
POVRŠINA: 5 89 70.59 m²
OBIM : 1012.66 m.

KOORDINATE GRANIČNIH
TAČAKA PODRUČJA
KONCESIJE

1,7407294.11,4765861.84
2,7407277.27,4765883.24
3,7407267.67,4765902.28
4,7407268.79,4765915.48
5,7407267.67,4765947.16
6,7407237.27,4765984.84
7,7407229.83,4766000.92
8,7407223.11,4766011.08
9,7407210.23,4766021.32
10,7407203.75,4766031.40
11,7407185.59,4766059.24
12,7407172.23,4766074.12
13,7407154.23,4766110.84
14,7407094.45,4765833.17
15,7407080.65,4765754.88
16,7407084.49,4765740.96
17,7407116.39,4765706.90
18,7407132.35,4765703.62
19,7407165.29,4765704.50
20,7407323.19,4765838.88
21,7407294.11,4765861.84





C R N A G O R A
UPRAVA ZA NEKRETNINE

LICENCA

Kojom se potvrđuje da je Društvo sa ograničenom odgovornošću

”ETALON GEO OFFICE” d.o.o. Podgorica

Ul. Miljana Vukova br. 20 Podgorica , dana 08.12.2017. godine, ispunila uslove za

IZVOĐENJE GEODETSKIH RADOVA NA ODRŽAVANJU

DRŽAVNI PREMJer, KATASTAR NEPOKRETNOSTI I VODOVA



Broj: 02-7110/1

Podgorica, 08.12.2017.godine





CRNA GORA
UPRAVA ZA NEKRETNINE

OVLAŠĆENJE

Kojim se potvrđuje da je

DAMJANOVIĆ Savo DUŠAN

*Spec.sci.geodezije, rođen dana 31.01.1986.godine u Nikšić-Crna Gora ,
dana 04.03.2014.godine.*

položio stručni ispit i stekao ovlašćenje za

IZVOĐENJE GEODETSKIH RADOVA NA ODRŽAVANJU

u oblasti:

DRŽAVNI PREMJer KATASTAR NEPOKRETNOSTI i VODOVA



Broj: 02-8299/2-13

Podgorica, 04.03.2014.godine





Метролошка лабораторија
за еталонирање мерила
угла и дужине

Основана 1985.

Телефон: (011)3370-293



ГРАЂЕВИНСКИ ФАКУЛТЕТ
УНИВЕРЗИТЕТА У БЕОГРАДУ

Булевар краља Александра 73
П. факс 895, 11001 Београд
Телефон (011) 322-35-57
Телефакс (011) 337-02-23

ГРАЂЕВИНСКИ ФАКУЛТЕТ
УНИВЕРЗИТЕТ У БЕОГРАДУ

Бр. 63156/251-17

Датум: 07.11.2017.

БЕОГРАД

Булевар краља Александра 73

УВЕРЕЊЕ О ЕТАЛОНИРАЊУ

Укупан број страна: 2

Назив мерила: Мерило за примену технологије Глобалног позиционог система

Власник/корисник мерила: "ETALON GEO OFFICE DOO", Друштво са ограниченом одговорношћу,
Миљана Вукова 20, Подгорица, Црна Гора
ЦРПС матични број: 50809327
ПИБ: 03159949

Датум и место еталонирања: 07.11.2017. год, Београд

Произвођач и модел мерила: STONEX S9 III plus (Народна Република Кина)
Серијски број: STNS94261011
Идентификациони број:
IGS ознака пријемника:

Произвођач и модел антене: STONEX S9 III plus Integrated GPS, GLONASS antenna
Серијски број антене:
IGS ознака антене:

Метролошке карактеристике:
декларисане од произвођача:

граница грешке:	хоризонтална:	вертикална:
статика:	$\pm (2,5\text{mm}+0,3\text{ppm})$	$\pm (5,0\text{mm}+0,5\text{ppm})$
RTK:	$\pm (10\text{mm}+1,0\text{ppm})$	$\pm (20\text{mm}+1,0\text{ppm})$

Метролошка следљивост: Међународни еталон времена (BIPM).
Међународни еталон фреквенције (BIPM).

в.д. ТЕХНИЧКИ РУКОВОДИЛАЦ ЛАБОРАТОРИЈЕ

за Саша Прекуровић

В. проф. др ОлеГ Одаловић, дипл. геод. инж.

УПРАВНИК ИНСТИТУТА
ЗА ГЕОДЕЗИЈУ И ГЕОИНФОРМАТИКУ

ОлеГ Одаловић

В. проф. др ОлеГ Одаловић, дипл. геод. инж.

ДЕКАН ГРАЂЕВИНСКОГ ФАКУЛТЕТА

Бранко Божић
Проф. др Бранко Божић, дипл. геод. инж.



Без одобрења лабораторије уверење о еталонирању сме се умножавати искључиво као целина.
Уверење о еталонирању без печата и потписа није важеће.



Метролошка лабораторија
за еталонирање мерила
угла и дужине

Основана 1985.
Телефон: (011)3370-293



ГРАЂЕВИНСКИ ФАКУЛТЕТ
УНИВЕРЗИТЕТА У БЕОГРАДУ

Булевар краља Александра 73
П. фах 895, 11001 Београд
Телефон (011) 322-35-57
Телефакс (011) 337-02-23

ГРАЂЕВИНСКИ ФАКУЛТЕТ
УНИВЕРЗИТЕТА У БЕОГРАДУ

Бр. 63156/249-17
Датум: 07.11.2017.
БЕОГРАД

Булевар краља Александра 73

УВЕРЕЊЕ О ЕТАЛОНИРАЊУ

Укупан број страна: 2

Назив мерила: Тотална станица

Власник/корисник мерила: Etalon Geo office D.O.O. Podgorica, Miljana Vukova 20, Podgorica

Датум и место еталонирања: 07.11.2017. год, Београд

Произвођач и тип мерила: TOPCON, Јапан, GPT-3105N

Серијски број/
Идентификациони број: 8V2897

Метролошке карактеристике:

	углови:	дужине:
мерни опсег:	$\alpha = 0^\circ - 360^\circ$	1,3 - 3 000 m
граница грешке:	$\pm 5,0''$	$\pm (2+2*D, D \text{ u km}) \text{ mm}$

Метролошка следљивост: Резултат еталонирања је следив до националних еталона јединице дужине (Швајцарска, МЕТАС) и јединице времена (Србија, ДМДМ).

в.д. ТЕХНИЧКИ РУКОВОДИЛАЦ ЛАБОРАТОРИЈЕ

за Саша Јекулковић

В. проф. др Олег Одаловић, дипл. геод. инж.

УПРАВНИК ИНСТИТУТА
ЗА ГЕОДЕЗИЈУ И ГЕОИНФОРМАТИКУ

Олег Одаловић

В. проф. др Олег Одаловић, дипл. геод. инж.



ДЕКАН ГРАЂЕВИНСКОГ ФАКУЛТЕТА

Бранко Божић
Проф. др Бранко Божић, дипл. геод. инж.

Без одобрења лабораторије уверење о еталонирању сме се умножавати искључиво као целина.
Уверење о еталонирању без печата и потписа није важеће.



CRNA GORA
UPRAVA ZA NEKRETNINE

Broj: 02- 1955
Podgorica, 20.03.2019.god.

Ul. Bracana Bracanovića b.b.
Matični broj (PIB): 11044816

„ETALON GEO OFFICE” d.o.o.

Ul. Miljana Vukova br.20
Podgorica

R A Č U N broj 30

Poziv na Vaš broj _____

Za korišćenje podataka mreže permanentnih stanica MONTEPOS:

- period od jedne godine: od 07.03.2019. do 07.03.2020. godine
- tip servisa: RTK

UKUPNO UPLAĆENO: 1.000,00€
(slovima: jednahiljadaeura)

Navedeni iznos je uplaćen na žiro račun Državnog trezora broj 832-1081-58 (prihod od djelatnosti Uprave za nekretnine).

Fakturisala

Milena R. Jovanović

